

Hundeauslaufwiese Madamenweg

Madamen-
weg
Parz. 1

Sportplatz

Anlage B

K.V.
Madamenweg
Parz. 2

Dorntriftweg

K.V.

V:\Dez_8\FB67\Amt_67\67_2\Zentralordner\67_2\GIS\67-22\PGS\PGS_Anlagen.mxd

Stand: 16.05.2023

0 10 20 40 60 80
Meter

Kartengrundlagen: Stadt Braunschweig Abteilung Geoinformation
Stadtgrundkarte ¹⁾ der Stadt Braunschweig, erstellt auf Grundlage der Liegenschaftskarte ²⁾
¹⁾ © 2023 Stadt Braunschweig Abteilung Geoinformation ²⁾ © 2023 LGLN

Auszug aus dem
Grünflächeninformationssystem

Stadt



Braunschweig

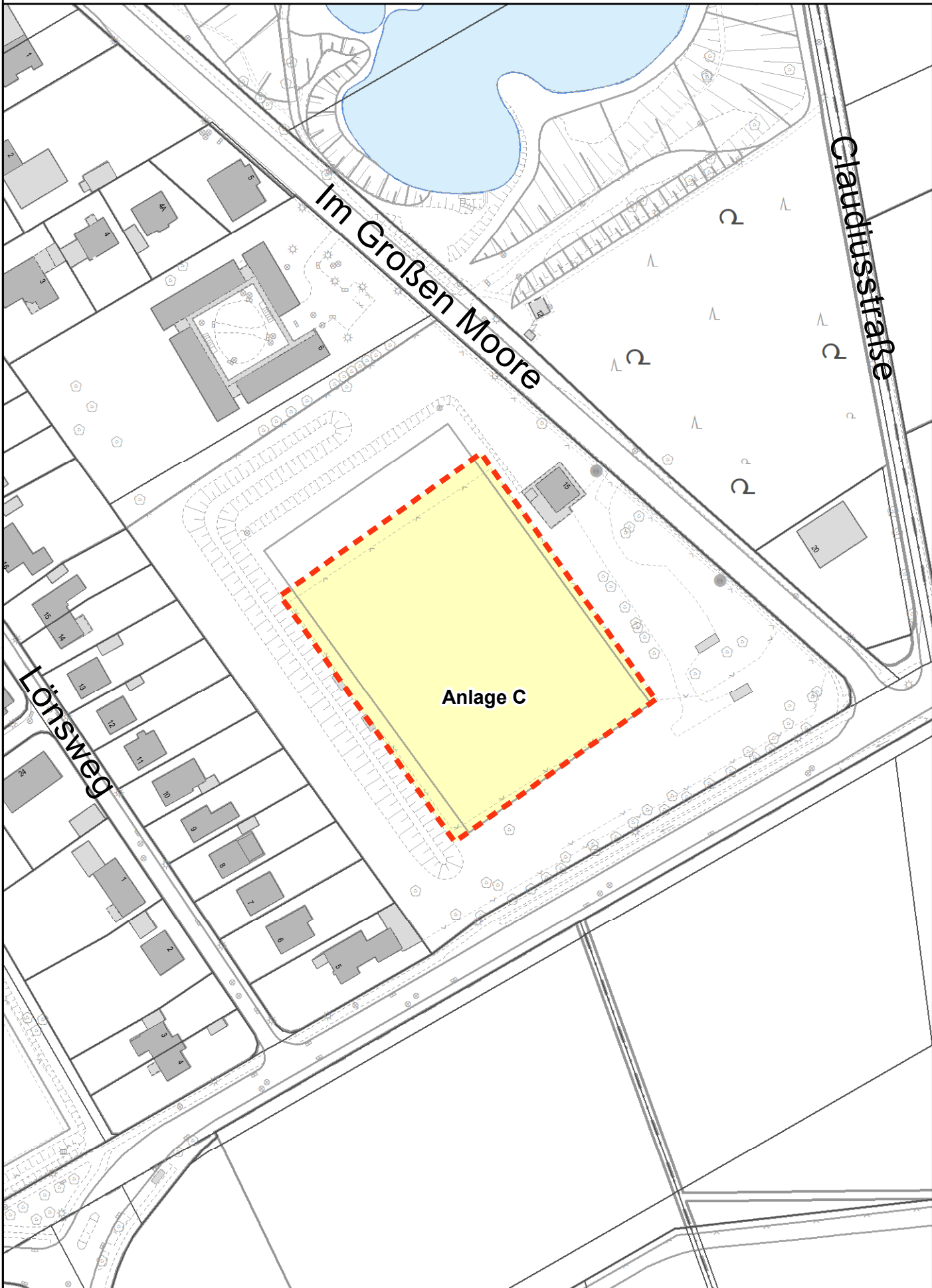
Fachbereich Stadtgrün und Sport



Maßstab:
1 : 1.500


Anlage B
Madamenweg

Hundeauslauffläche Bienrode



V:\Dez_8\FB67\Amt_67\67_2\Zentralordner\67_2\GruenInfo\FB_67_GIS\67-22\PGS\PGS_Anlagen.mxd

Stand: 16.05.2023



Kartengrundlagen: **Stadt Braunschweig** Abteilung Geoinformation
Stadtgrundkarte ¹⁾ der Stadt Braunschweig, erstellt auf Grundlage der Liegenschaftskarte ²⁾
¹⁾ © 2023 **Stadt Braunschweig** Abteilung Geoinformation ²⁾ © 2023 **LGLN**

Auszug aus dem
Grünflächeninformationssystem



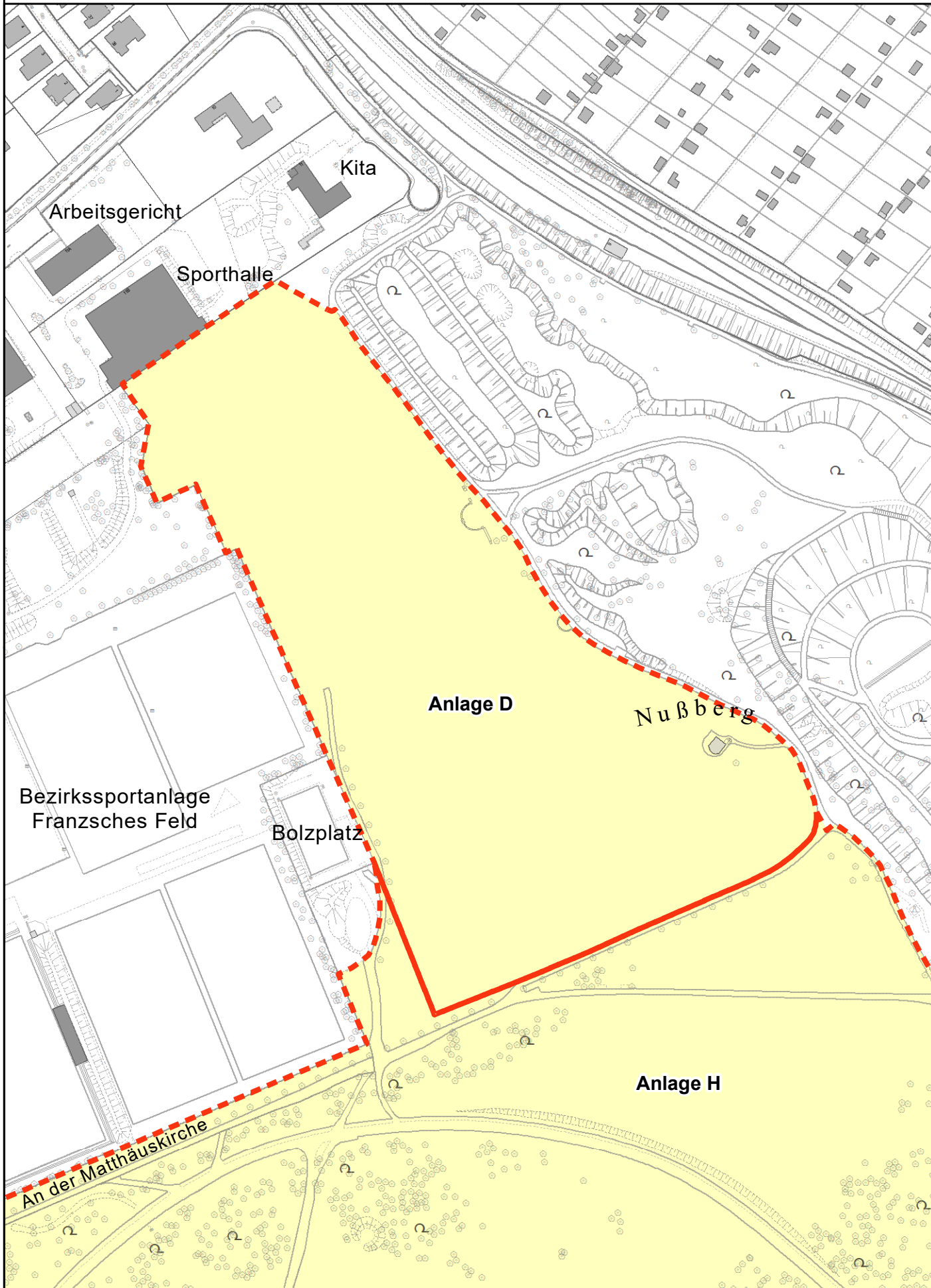
Braunschweig
Fachbereich Stadtgrün und Sport



Maßstab:
1 : 1.500

Anlage C
Bienrode

Hundenauslauffläche Nußberg



V:\Dez_8\FB67\Amt_67\67_2\Zentralordner67_2\GruenInfo\FB_67_GIS\67-22\PGS\PGS_Anlagen.mxd

Stand: 16.05.2023

0 15 30 60 90 120
Meter

Kartengrundlagen: Stadt Braunschweig Abteilung Geoinformation
Stadtgrundkarte ¹⁾ der Stadt Braunschweig, erstellt auf Grundlage der Liegenschaftskarte ²⁾
¹⁾ © 2023 Stadt Braunschweig Abteilung Geoinformation ²⁾ © 2023 LGLN

Auszug aus dem
Grünflächeninformationssystem



Braunschweig

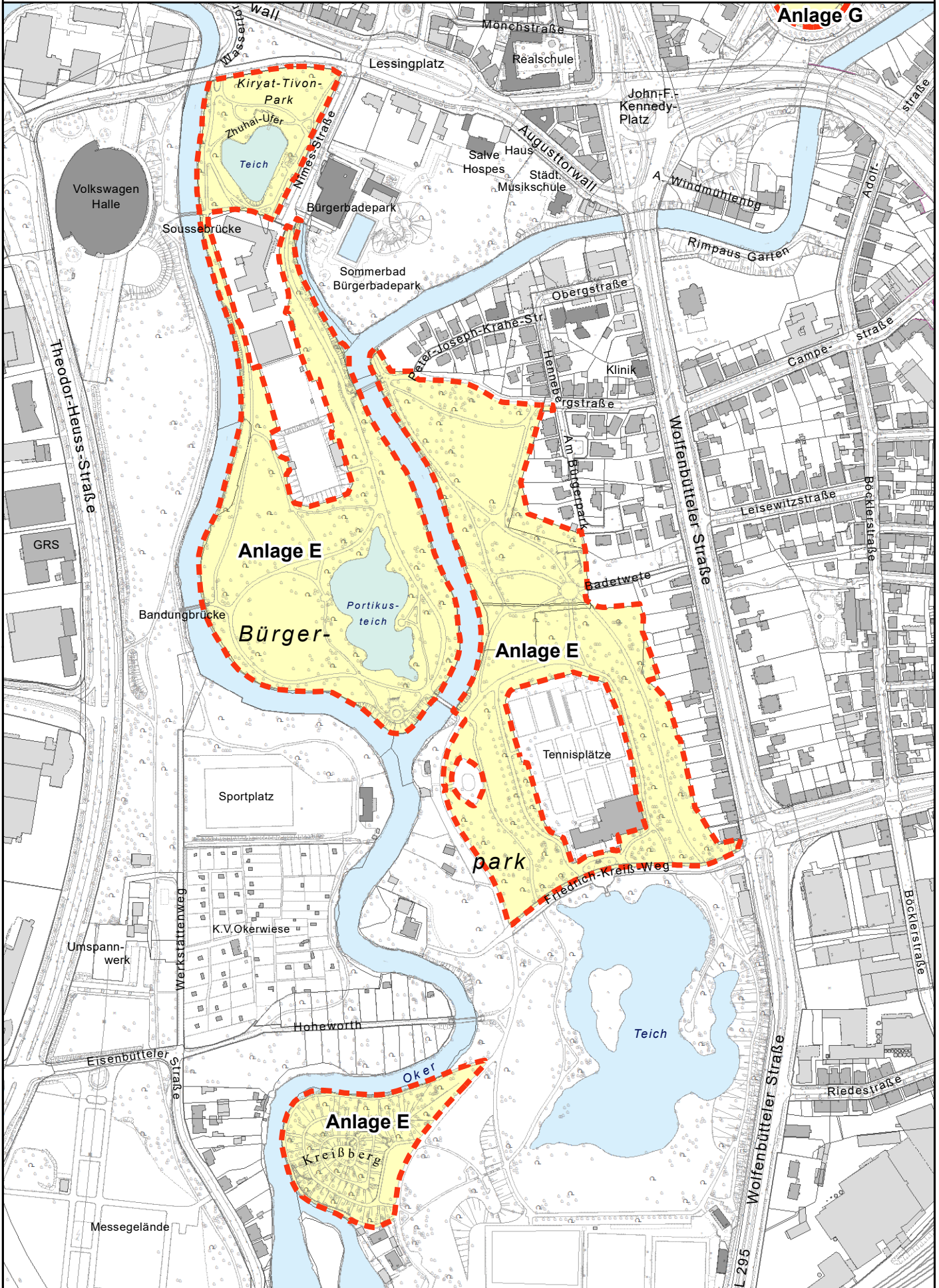
Fachbereich Stadtgrün und Sport



Maßstab:
1 : 2.500

**Anlage D
Nussberg**

Kiryat-Tivon-Park u. Bürgerpark, vom Lessingplatz bis Friedrich-Kreiß-Weg - sowie Kreißberg



V:\Dez_8\FB67\Amt_67\67_2\Zentralordner67_2\GruenInfo\FB_67_GIS\67-22\PGS\PGS_Anlagen.mxd

Stand: 16.05.2023

0 40 80 160 240 320 Meter

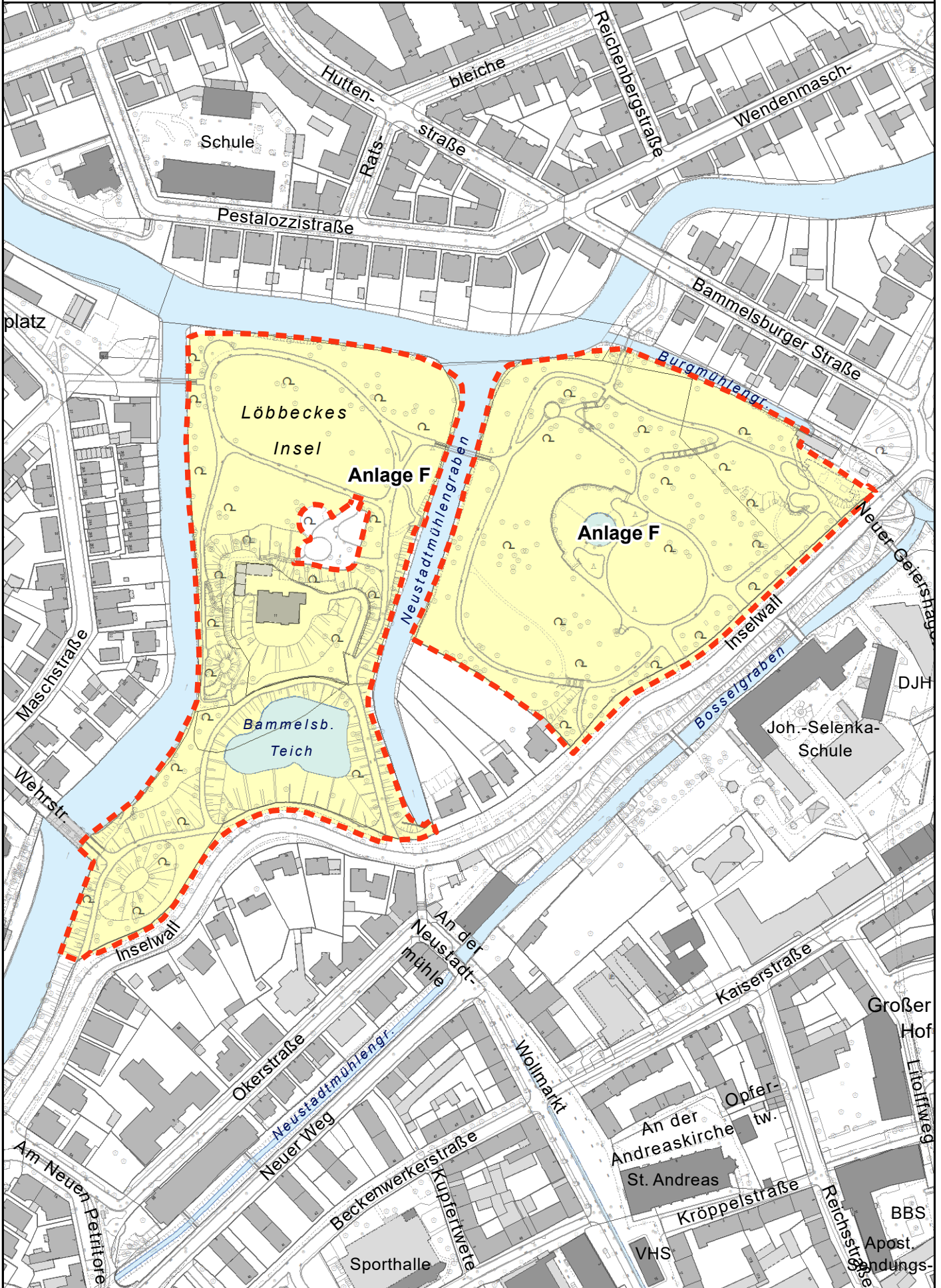
Kartengrundlagen: Stadt Braunschweig Abteilung Geoinformation
 Stadtgrundkarte 11 der Stadt Braunschweig, erstellt auf Grundlage der Liegenschaftskarte 21
 © 2023 Stadt Braunschweig Abteilung Geoinformation © 2023 LGLN

Auszug aus dem Grünflächeninformationssystem Stadt Braunschweig
 Fachbereich Stadtgrün und Sport

Maßstab: 1 : 5.500

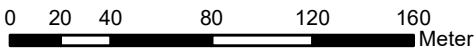
Anlage E
Kiryat-Tivon-Park u. Bürgerpark

Inselwallpark



V:\Dez_8\IFB67\Amt_67\67_2\Zentralordner\67_2\GruenInfo\FB_67_GIS\67-22\PGS\PGS_Anlagen.mxd

Stand: 16.05.2023



Kartengrundlagen: Stadt Braunschweig Abteilung Geoinformation
Stadtgrundkarte 1 der Stadt Braunschweig, erstellt auf Grundlage der Liegenschaftskarte 21
© 2023 Stadt Braunschweig Abteilung Geoinformation 21 © 2023 LGLN

Auszug aus dem
Grünflächeninformationssystem



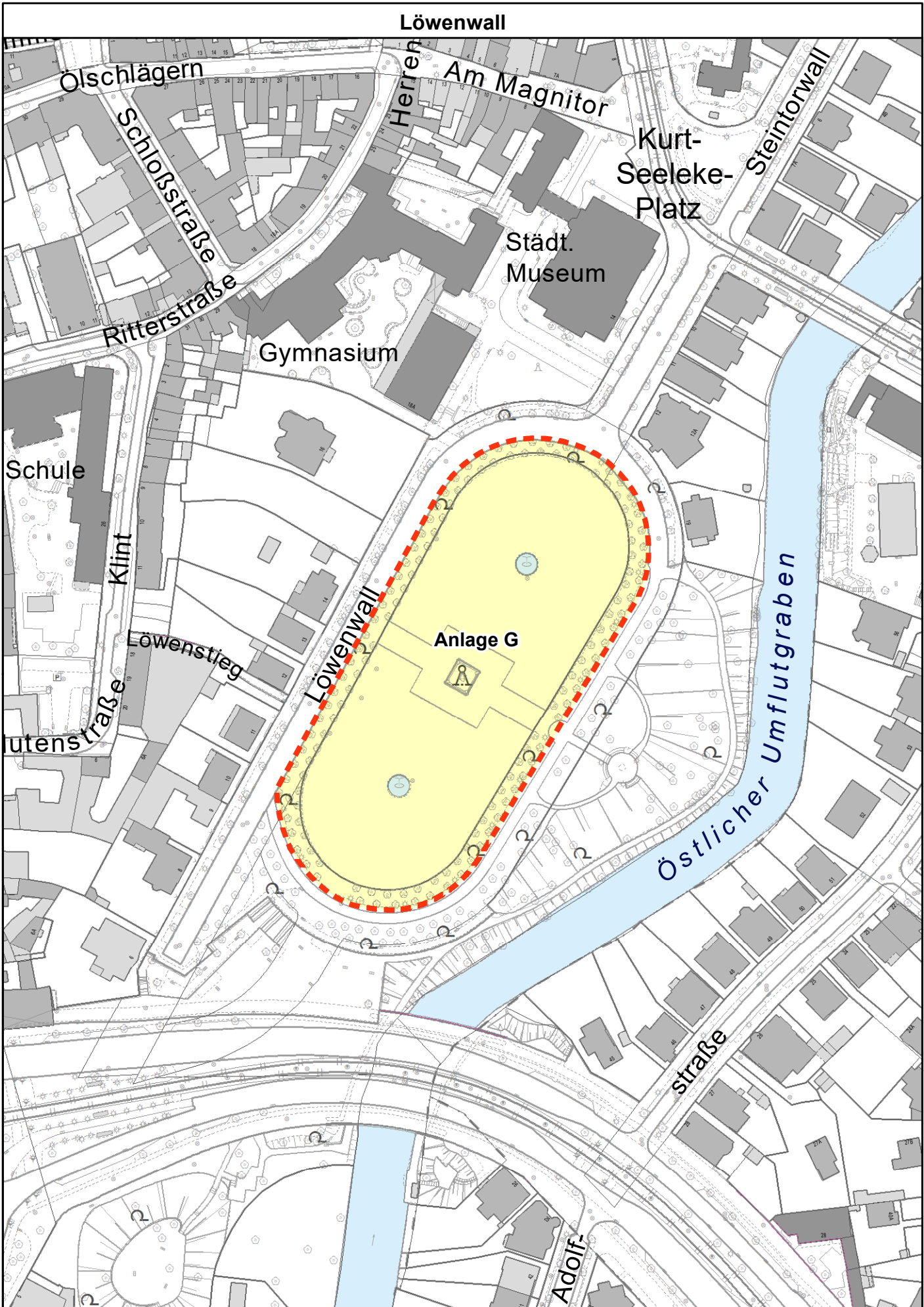
Braunschweig

Fachbereich Stadtgrün und Sport



Maßstab:
1 : 3.000

**Anlage F
Inselwallpark**



V:\Dez_8\IFB67\Amt_67\67_2\Zentralordner\67_2\GruenInfo\FB_67_GIS\67-22\PGS\PGS_Anlagen.mxd

Stand: 16.05.2023
 0 12,5 25 50 75 100
 Meter

Kartengrundlagen: Stadt Braunschweig Abteilung Geoinformation
 Stadtgrundkarte 1 der Stadt Braunschweig, erstellt auf Grundlage der Liegenschaftskarte 21
 © 2023 Stadt Braunschweig Abteilung Geoinformation 21 © 2023 LGLN

Auszug aus dem
 Grünflächeninformationssystem



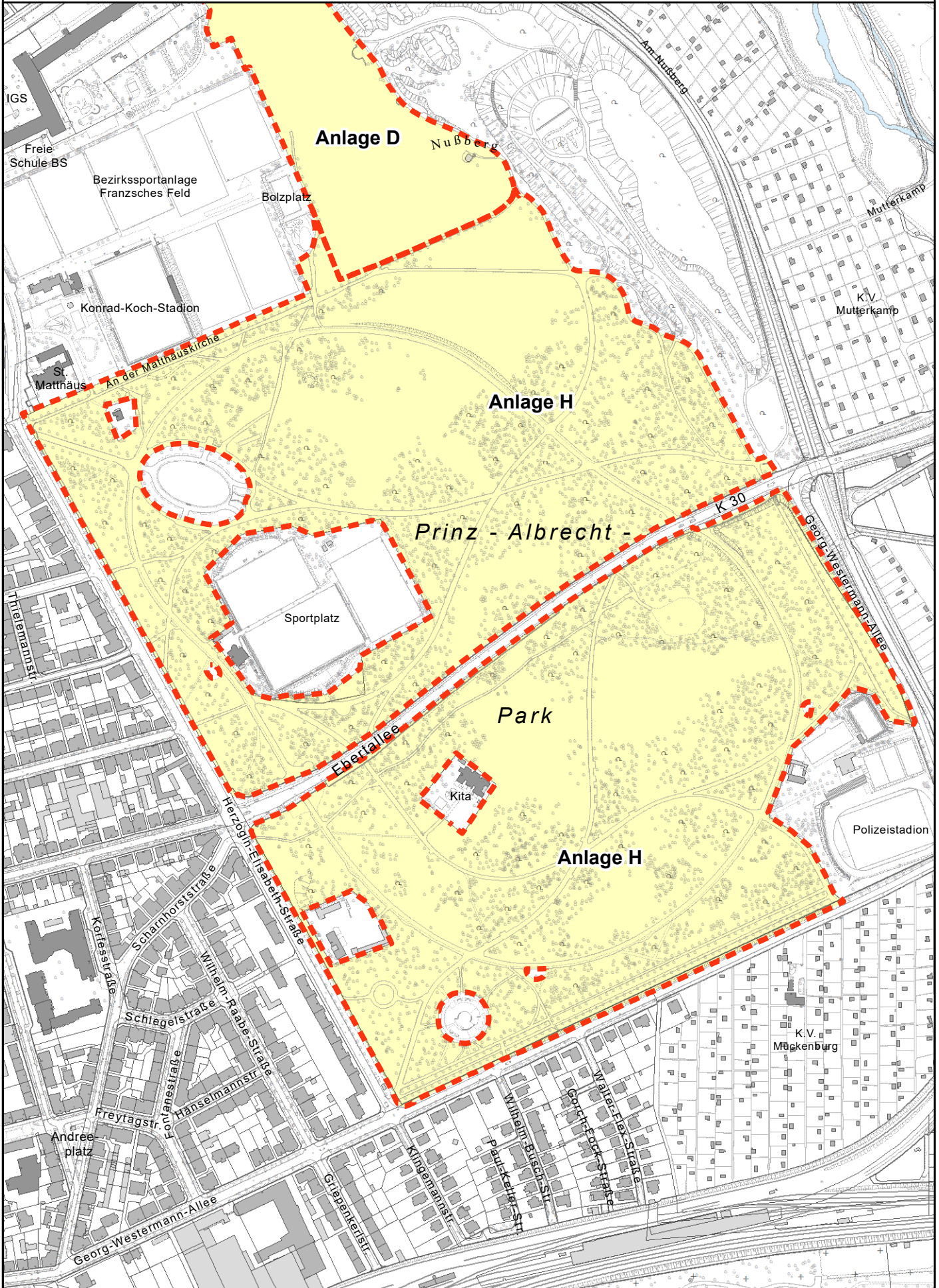
Braunschweig
 Fachbereich Stadtgrün und Sport



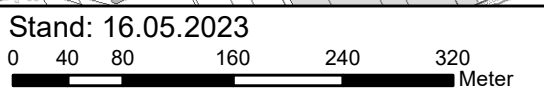
Maßstab:
 1 : 2.000

Anlage G
Löwenwall

Prinz-Albrecht-Park ohne Franzses Feld / Nußberg



V:\Dez_8\FB67\Amt_67\67_2\Zentralfordner67_2\Grueninfo\FB_67_GIS\67-22\PGS\PGS_Anlagen.mxd



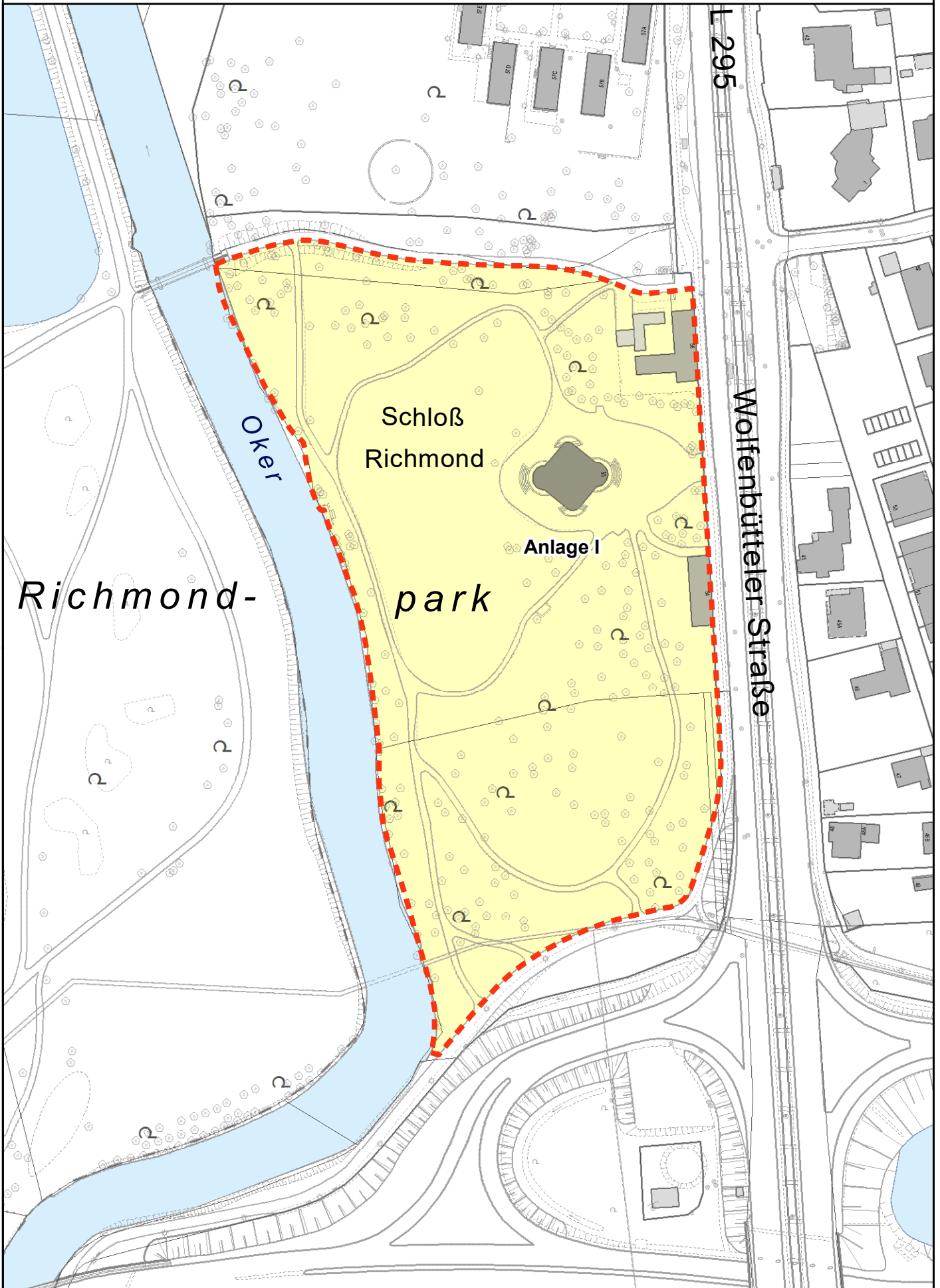
Kartengrundlagen: Stadt Braunschweig Abteilung Geoinformation
 Stadtgrundkarte 1 der Stadt Braunschweig, erstellt auf Grundlage der Liegenschaftskarte 2
 © 2023 Stadt Braunschweig Abteilung Geoinformation © 2023 LGLN

Auszug aus dem Grünflächeninformationssystem Stadt Braunschweig
 Fachbereich Stadtgrün und Sport

Maßstab: 1 : 5.500

Anlage H
Prinz-Albrecht-Park

Richmondpark - Ostteil



Richmond-
park

Schloß
Richmond

Anlage I

L 295

Wolfenbütteler Straße

Oker

Stand: 16.05.2023

0 12,5 25 50 75 100
Meter

Kartengrundlagen: Stadt Braunschweig Abteilung Geoinformation
Stadtgrundkarte ¹⁾ der Stadt Braunschweig, erstellt auf Grundlage der Liegenschaftskarte ²⁾
¹⁾ © 2023 Stadt Braunschweig Abteilung Geoinformation ²⁾ © 2023 LGLN

Auszug aus dem
Grünflächeninformationssystem

Stadt



Braunschweig

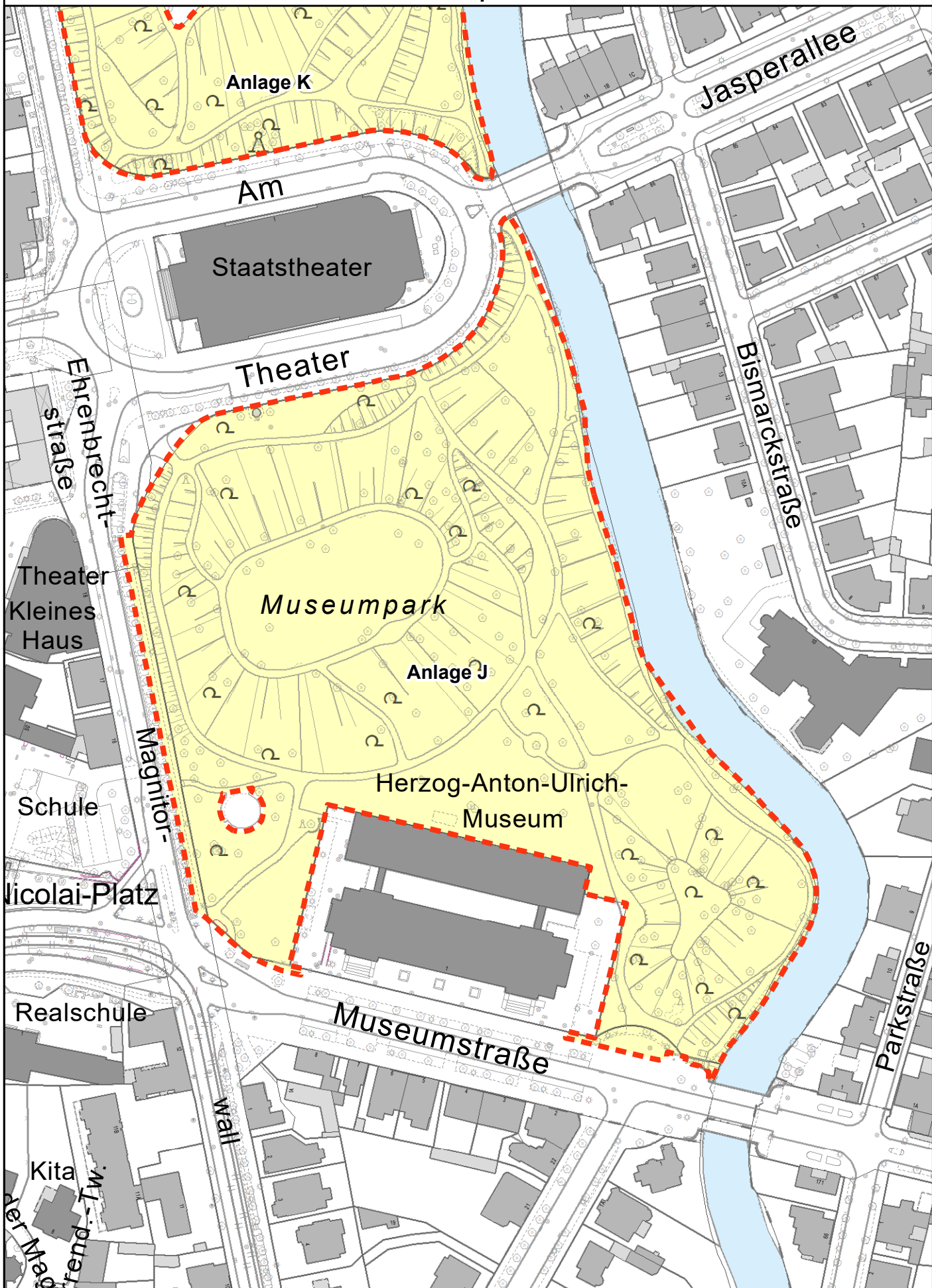
Fachbereich Stadtgrün und Sport



Maßstab:
1 : 2.000


Anlage I
Richmondpark

Museumpark



V:\Dez_8\FB67\Amt_67\67_2\Zentralordner\67_2\GruenInfo\FB_67_GIS\67-22\PGS\PGS_Anlagen.mxd

Stand: 16.05.2023



Kartengrundlagen: Stadt Braunschweig Abteilung Geoinformation
Stadtgrundkarte 11 der Stadt Braunschweig, erstellt auf Grundlage der Liegenschaftskarte 21
© 2023 Stadt Braunschweig Abteilung Geoinformation 21 © 2023 LGLN

Auszug aus dem
Grünflächeninformationssystem



Stadt **Braunschweig**

Fachbereich Stadtgrün und Sport



Maßstab:
1 : 2.000

Anlage J
Museumspark

Theaterpark



V:\Dez_8\FB67\Amt_67\67.2\Zentralordner\67.2\GruenInfo\FB_67_GIS\67-22\PGS\PGS_Anlagen.mxd

Stand: 16.05.2023

0 12,5 25 50 75 100
Meter

Kartengrundlagen: Stadt Braunschweig Abteilung Geoinformation
Stadtgrundkarte 11 der Stadt Braunschweig, erstellt auf Grundlage der Liegenschaftskarte 21
© 2023 Stadt Braunschweig Abteilung Geoinformation 21 © 2023 LGLN

Auszug aus dem
Grünflächeninformationssystem



Braunschweig

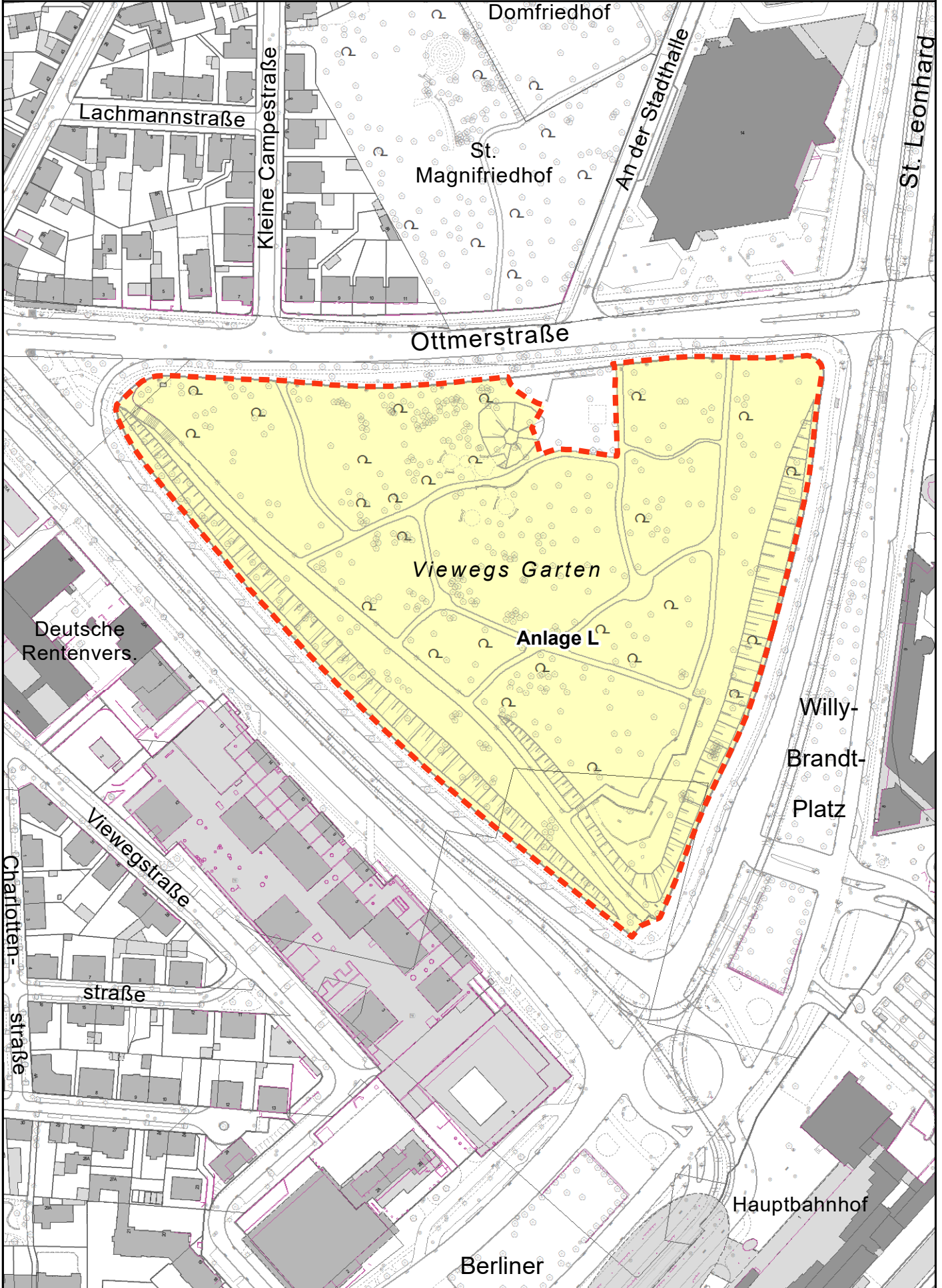
Fachbereich Stadtgrün und Sport



Maßstab:
1 : 2.000

**Anlage K
Theaterpark**

Viewegs Garten



Stand: 16.05.2023

0 15 30 60 90 120
Meter

Kartengrundlagen: Stadt Braunschweig Abteilung Geoinformation
Stadtgrundkarte 1) der Stadt Braunschweig, erstellt auf Grundlage der Liegenschaftskarte 2)
1) © 2023 Stadt Braunschweig Abteilung Geoinformation 2) © 2023 LGLN

Auszug aus dem
Grünflächeninformationssystem

Stadt



Braunschweig

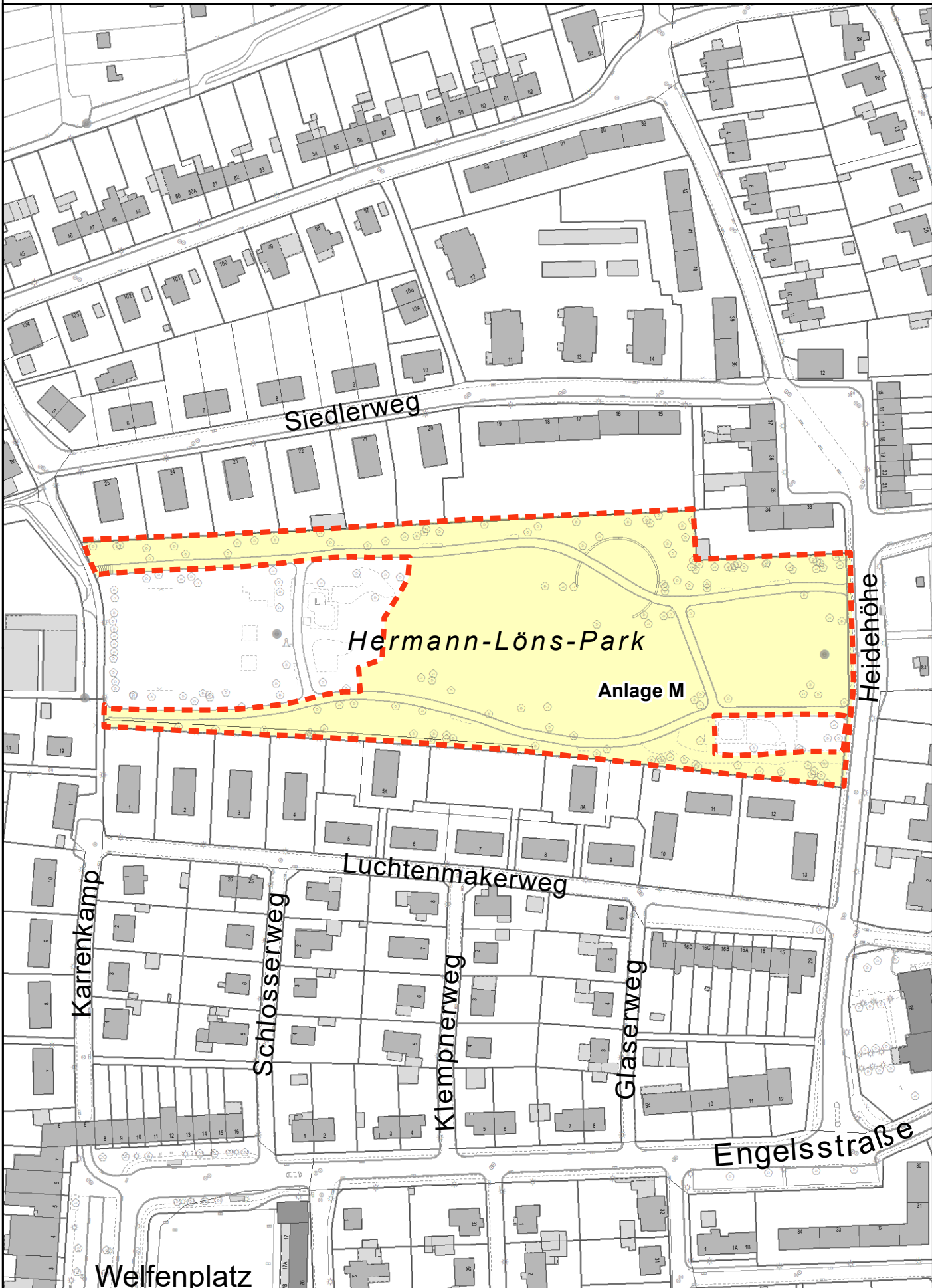
Fachbereich Stadtgrün und Sport



Maßstab:
1 : 2.500


Anlage L
Viewegs Garten

Hermann-Löns-Park



V:\Dez_8\FB67\Amt_67\67.2\Zentralorchner67.2\GruenInfo\FB_67_GIS\67-22\PGS\PGS_Anlagen.mxd

Stand: 16.05.2023



Kartengrundlagen: Stadt Braunschweig Abteilung Geoinformation
Stadtgrundkarte 1 der Stadt Braunschweig, erstellt auf Grundlage der Liegenschaftskarte 21
© 2023 Stadt Braunschweig Abteilung Geoinformation © 2023 LGLN

Auszug aus dem
Grünflächeninformationssystem



Braunschweig

Fachbereich Stadtgrün und Sport



Maßstab:
1 : 2.000

Anlage M
Hermann-Löns-Park

Schul- und Bürgergarten

K.V. Nibelungen

Dowesee

Anlage N

Schul- und
Bürgergarten

Doweseweg

Bullenteich

V:\Dez_8\FB67\Amt_67\67.2\Zentralordner\67.2\GruenInfo\FB_67_GIS\67-22\PGS\PGS_Anlagen.mxd

Stand: 16.05.2023

0 12,5 25 50 75 100
Meter

Kartengrundlagen: Stadt Braunschweig Abteilung Geoinformation
Stadtgrundkarte ¹⁾ der Stadt Braunschweig, erstellt auf Grundlage der Liegenschaftskarte ²⁾
¹⁾ © 2023 Stadt Braunschweig Abteilung Geoinformation ²⁾ © 2023 LGLN

Auszug aus dem
Grünflächeninformationssystem

Stadt



Braunschweig

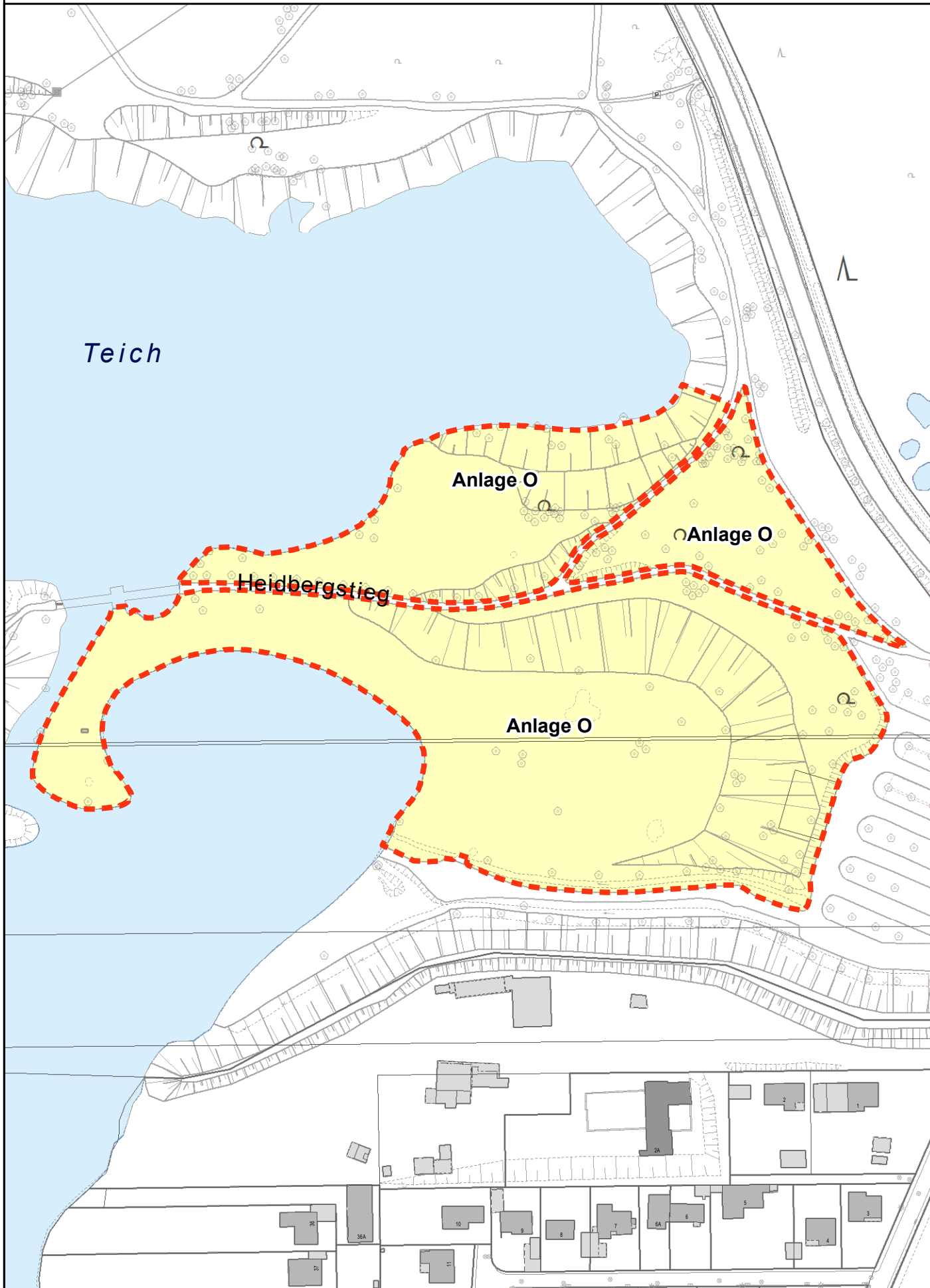
Fachbereich Stadtgrün und Sport



Maßstab:
1 : 2.000

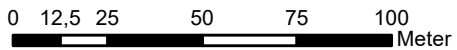
Anlage N
Schul- und Bürgergarten

Liegewiesen und Sandbereiche im Heidbergpark



V:\Dez_8\FB67\Amt_67\67.2\Zentralordner\67.2\GruenInfo\FB_67_GIS\67-22\PGS\PGS_Anlagen.mxd

Stand: 16.05.2023



Kartengrundlagen: Stadt Braunschweig Abteilung Geoinformation
Stadtgrundkarte ¹⁾ der Stadt Braunschweig, erstellt auf Grundlage der Liegenschaftskarte ²⁾
¹⁾ © 2023 Stadt Braunschweig Abteilung Geoinformation ²⁾ © 2023 LGLN

Auszug aus dem
Grünflächeninformationssystem

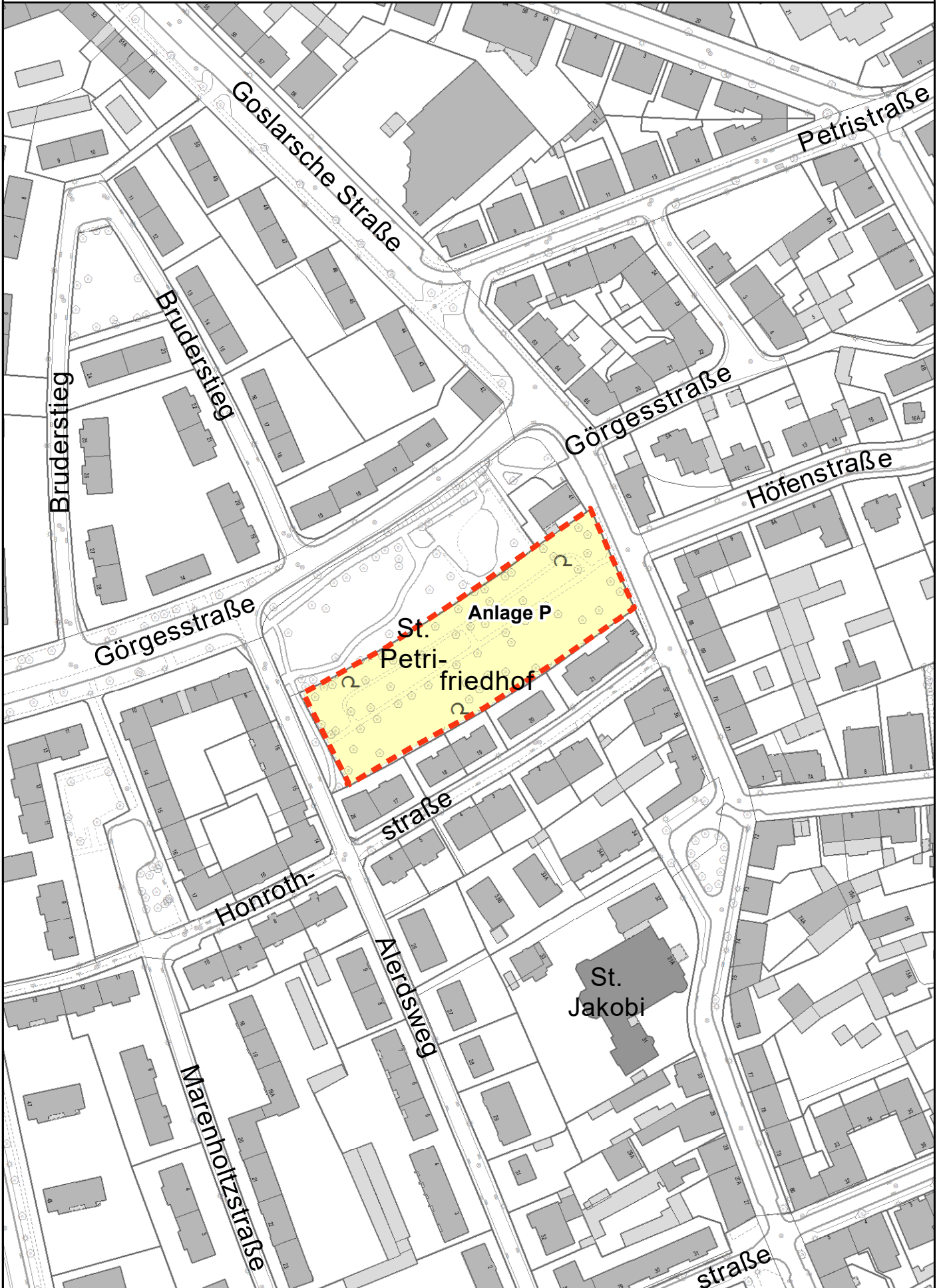
Stadt  **Braunschweig**
Fachbereich Stadtgrün und Sport



Maßstab:
1 : 2.000

Anlage O
Heidbergpark

St. Petrifriedhof



V:\Dez_8\IFB67\Amt_67\67.2\Zentralfordner\67_2\GIS\67-22\PGS\PGS_Anlagen.mxd

Stand: 16.05.2023

0 12,5 25 50 75 100
Meter

Kartengrundlagen: Stadt Braunschweig Abteilung Geoinformation
Stadtgrundkarte 11 der Stadt Braunschweig, erstellt auf Grundlage der Liegenschaftskarte 21
© 2023 Stadt Braunschweig Abteilung Geoinformation 21 © 2023 LGLN

Auszug aus dem
Grünflächeninformationssystem



Braunschweig

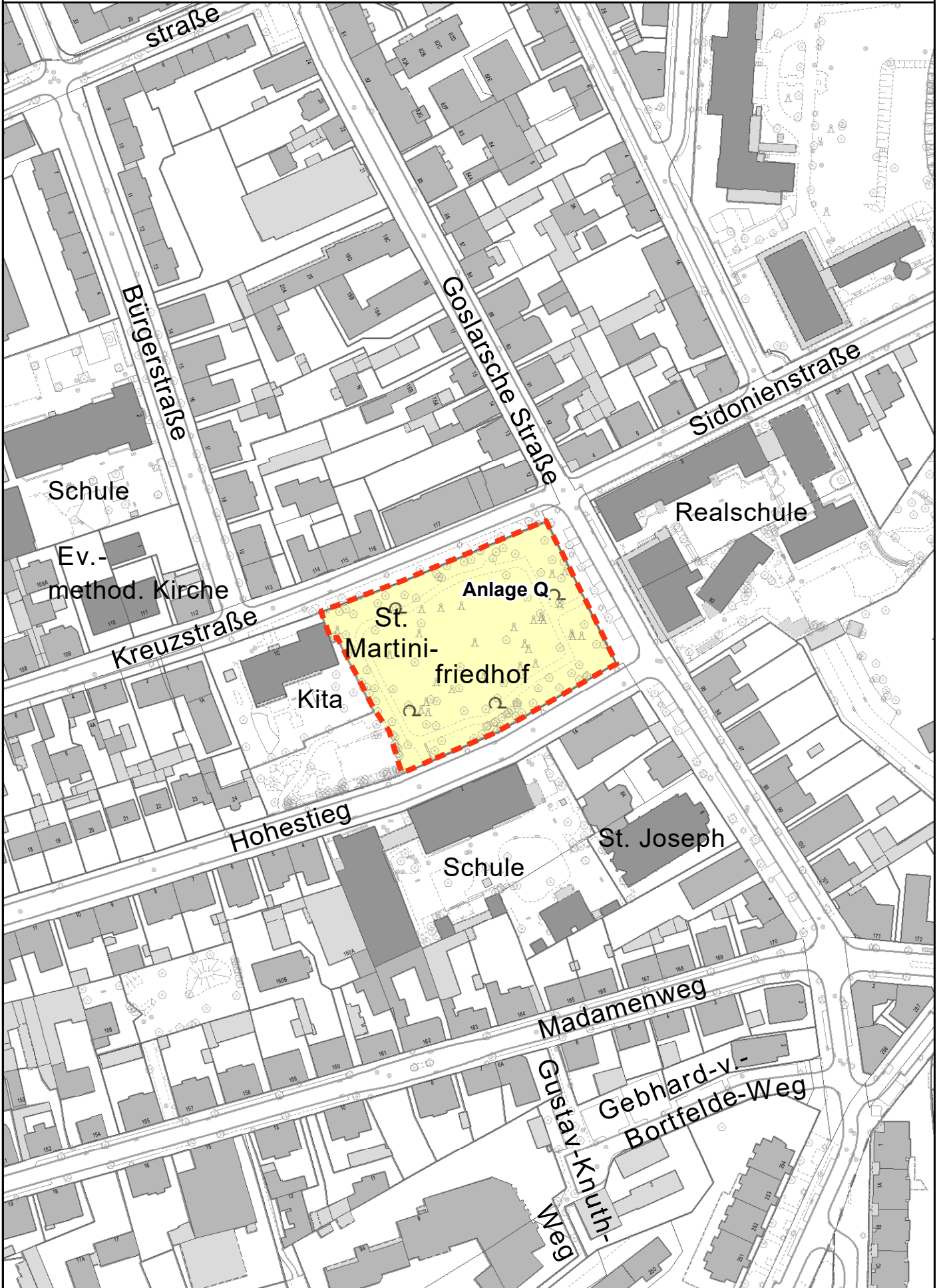
Fachbereich Stadtgrün und Sport



Maßstab:
1 : 2.000


Anlage P
St. Petrifriedhof

St. Martinfriedhof



V:\Dez_8\FB67\Amt_67\67.2\Zentralfordner\67_2\GIS\67-22\PGS\PGS_Anlagen.mxd

Stand: 16.05.2023



Kartengrundlagen: Stadt Braunschweig Abteilung Geoinformation
Stadtgrundkarte 11 der Stadt Braunschweig, erstellt auf Grundlage der Liegenschaftskarte 21
© 2023 Stadt Braunschweig Abteilung Geoinformation © 2023 LGLN

Auszug aus dem
Grünflächeninformationssystem

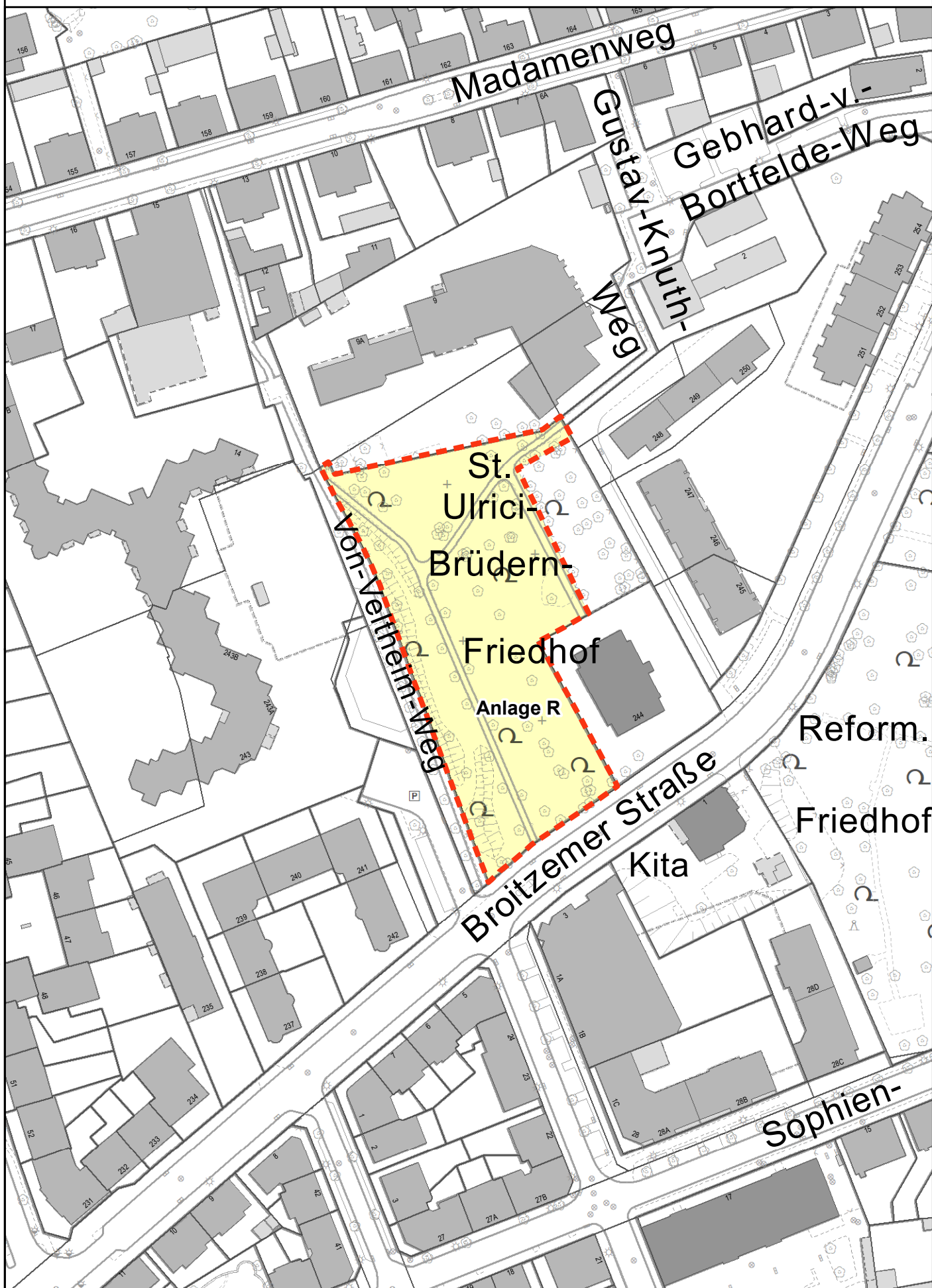
Stadt  **Braunschweig**
Fachbereich Stadtgrün und Sport



Maßstab:
1 : 2.000

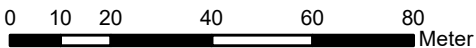
Anlage Q
St. Martinfriedhof

St. Ulrici-Brüdern-Friedhof



V:\Dez_8\FB67\Amt_67\67_2\Zentralordner\67_2\GruenInfo\FB_67_GIS\67-22\PGS\PGS_Anlagen.mxd

Stand: 16.05.2023



Kartengrundlagen: Stadt Braunschweig Abteilung Geoinformation
Stadtgrundkarte 11 der Stadt Braunschweig, erstellt auf Grundlage der Liegenschaftskarte 21
© 2023 Stadt Braunschweig Abteilung Geoinformation © 2023 LGLN

Auszug aus dem
Grünflächeninformationssystem



Braunschweig

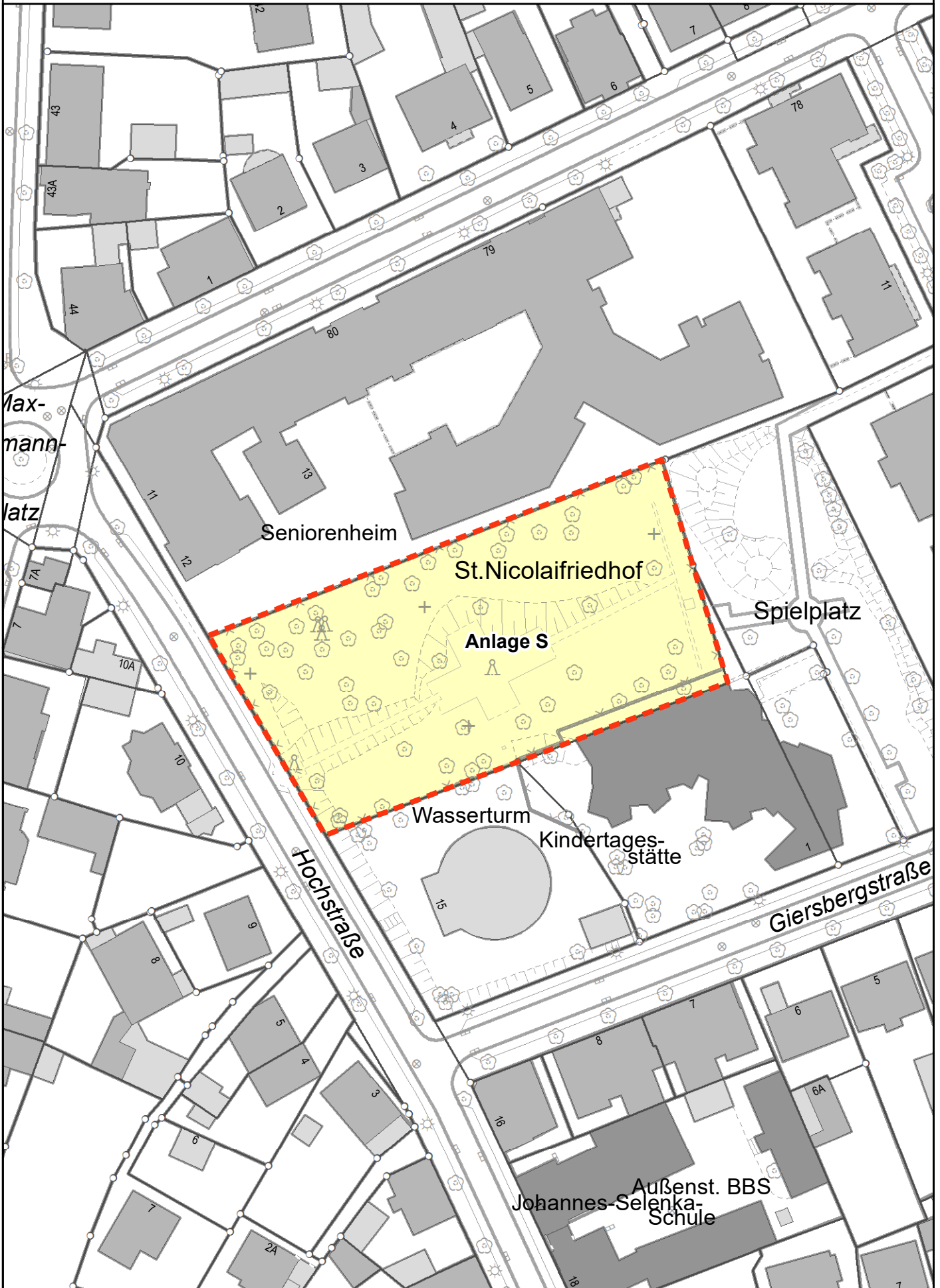
Fachbereich Stadtgrün und Sport



Maßstab:
1 : 1.500

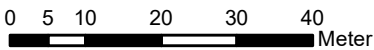
Anlage R
St. Ulrici-Brüdern-Friedhof

St. Nicolaifriedhof



V:\Dez_8\IFB67\Amt_67\67.2\Zentralordner67.2\GruenInfo\FB_67_GIS\67-22\PGS\PGS_Anlagen.mxd

Stand: 16.05.2023



Kartengrundlagen: Stadt Braunschweig Abteilung Geoinformation
Stadtgrundkarte 11 der Stadt Braunschweig, erstellt auf Grundlage der Liegenschaftskarte 21
© 2023 Stadt Braunschweig Abteilung Geoinformation 21 © 2023 LGLN

Auszug aus dem
Grünflächeninformationssystem

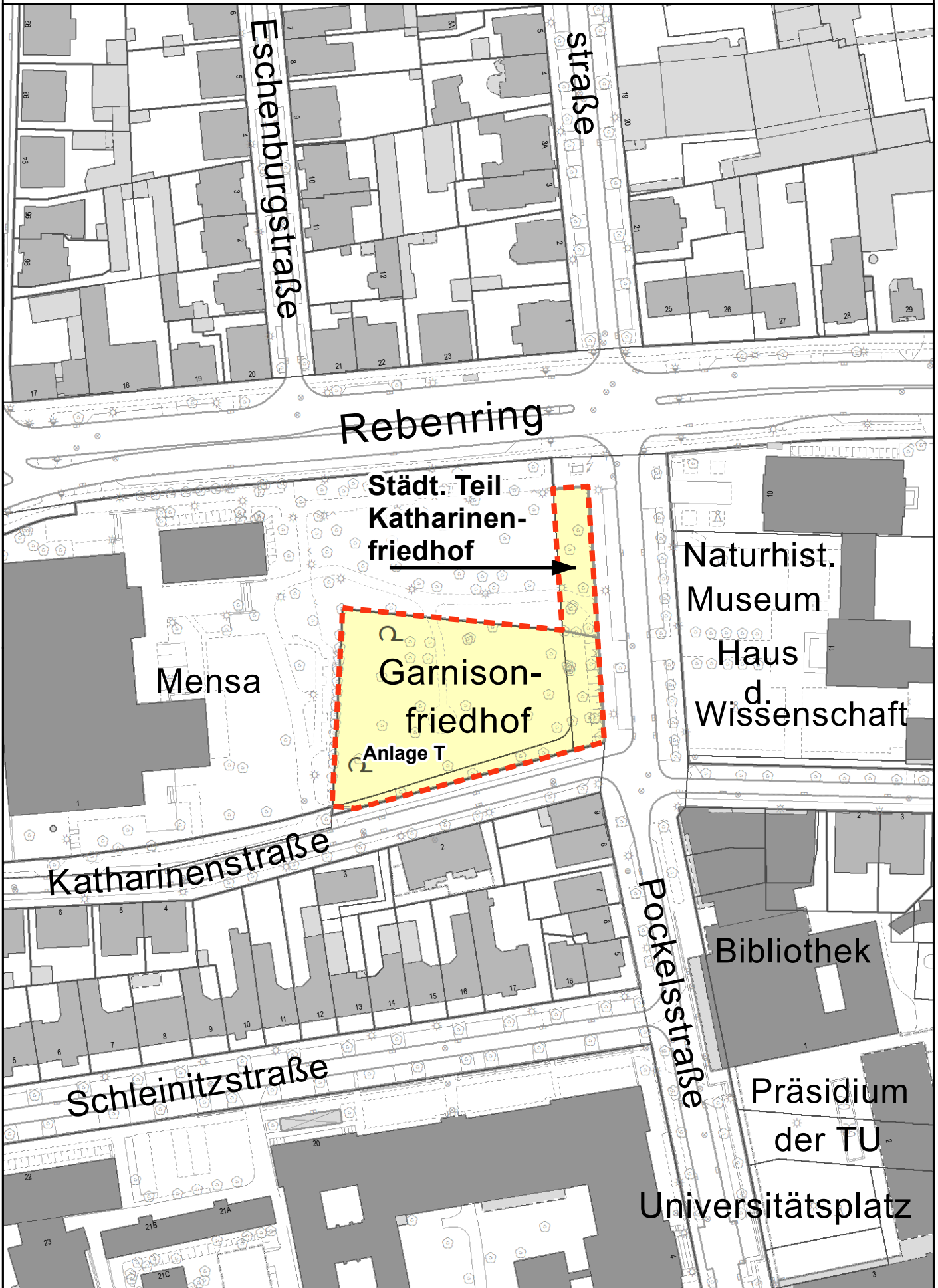
Stadt  **Braunschweig**
Fachbereich Stadtgrün und Sport



Maßstab:
1 : 1.000


Anlage S
St. Nicolaifriedhof

Garnisonsfriedhof und städtischer Teil des Katharinenfriedhofs



V:\Dez_8\FB67\Amt_67\67.2\Zentralordner\67.2\GIS\67-22\PGS\PGS_Anlagen.mxd

Stand: 16.05.2023



Kartengrundlagen: Stadt Braunschweig Abteilung Geoinformation
Stadtgrundkarte 11 der Stadt Braunschweig, erstellt auf Grundlage der Liegenschaftskarte 21
© 2023 Stadt Braunschweig Abteilung Geoinformation 21 © 2023 LGLN

Auszug aus dem
Grünflächeninformationssystem



Braunschweig

Fachbereich Stadtgrün und Sport



Maßstab:
1 : 1.500

Anlage T
Garnisonsfriedhof